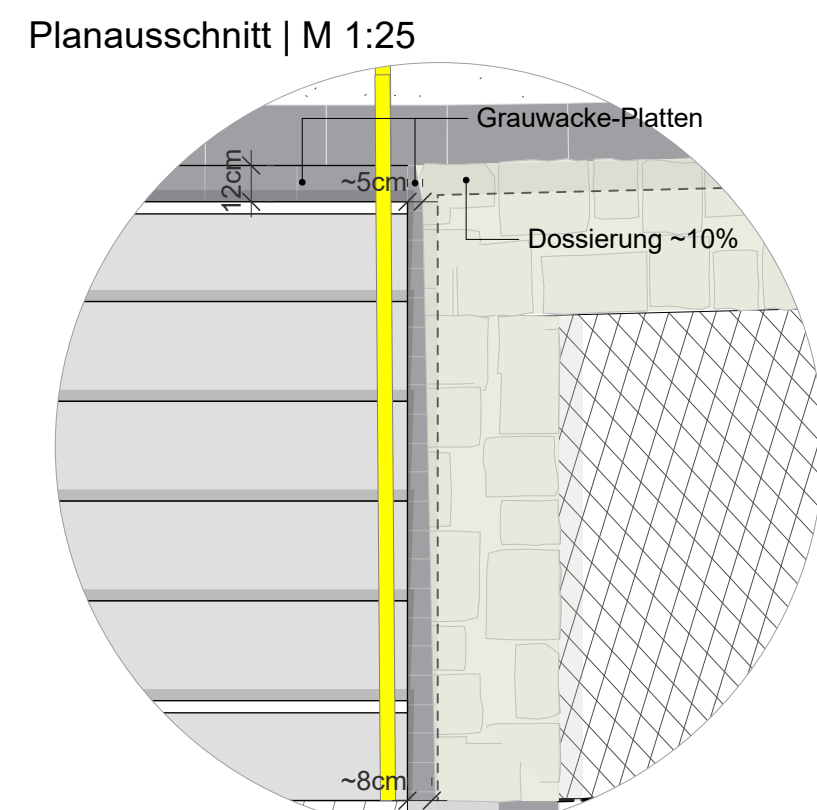
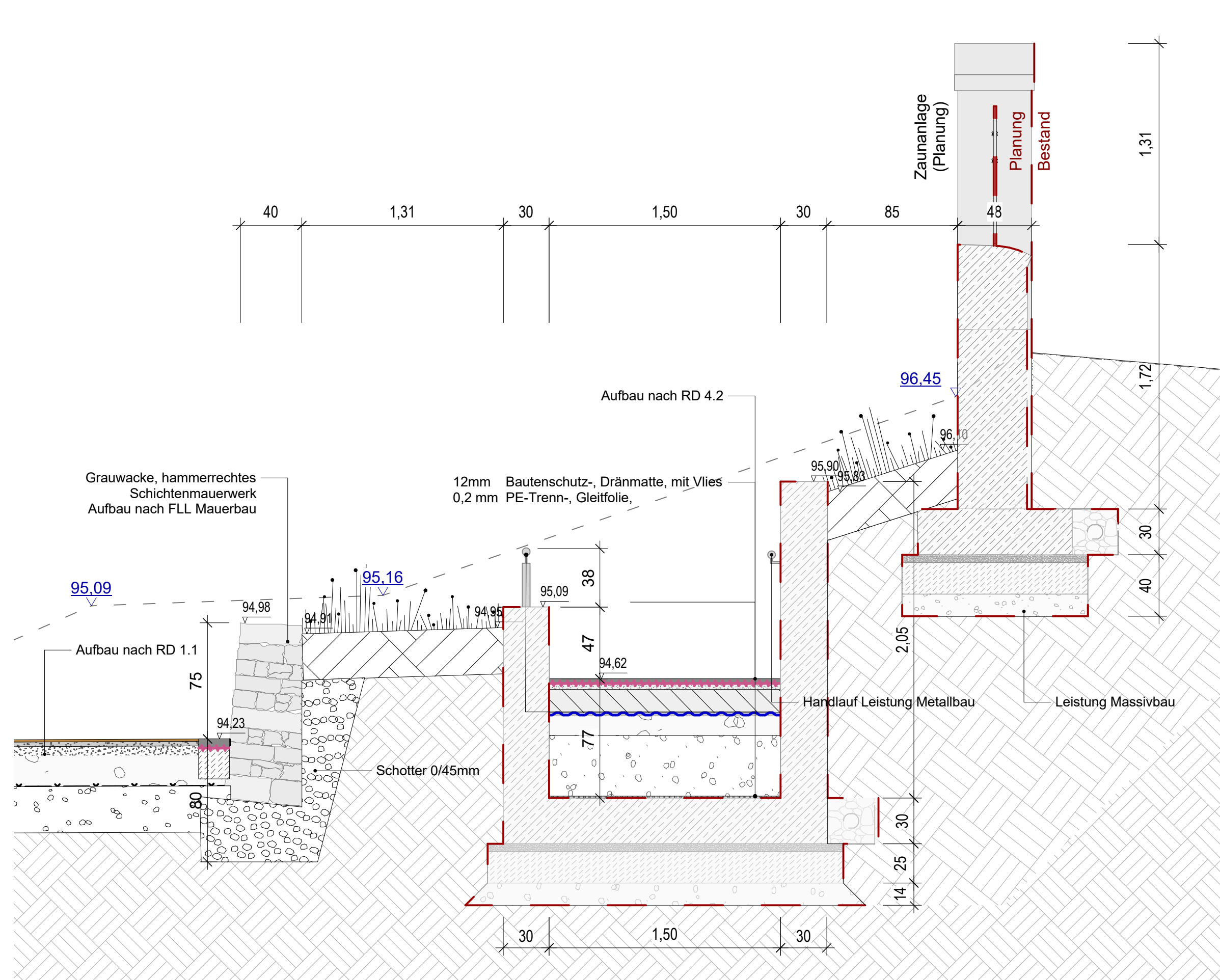


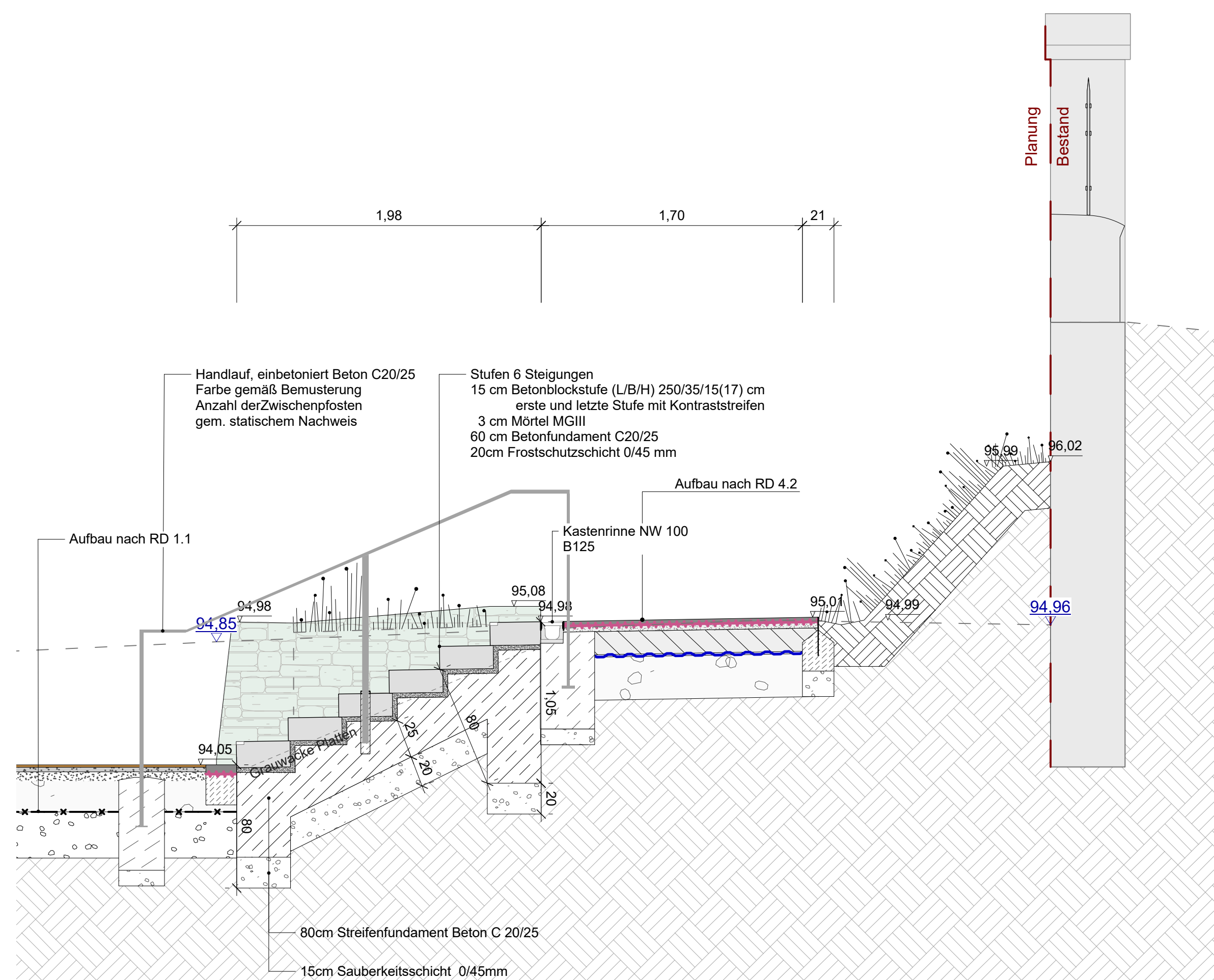
Aufsicht M 1:50



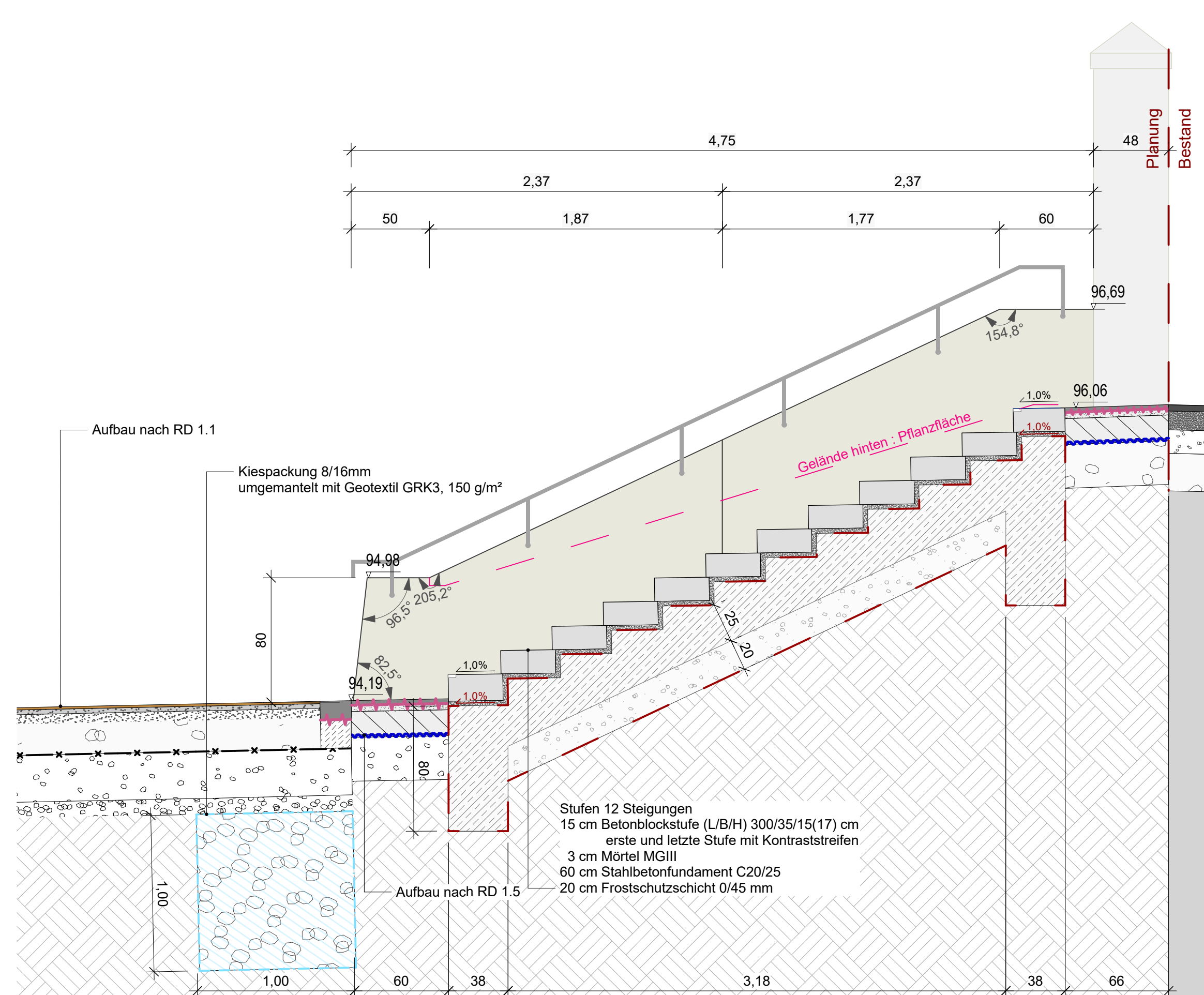
Planausschnitt | M 1:25



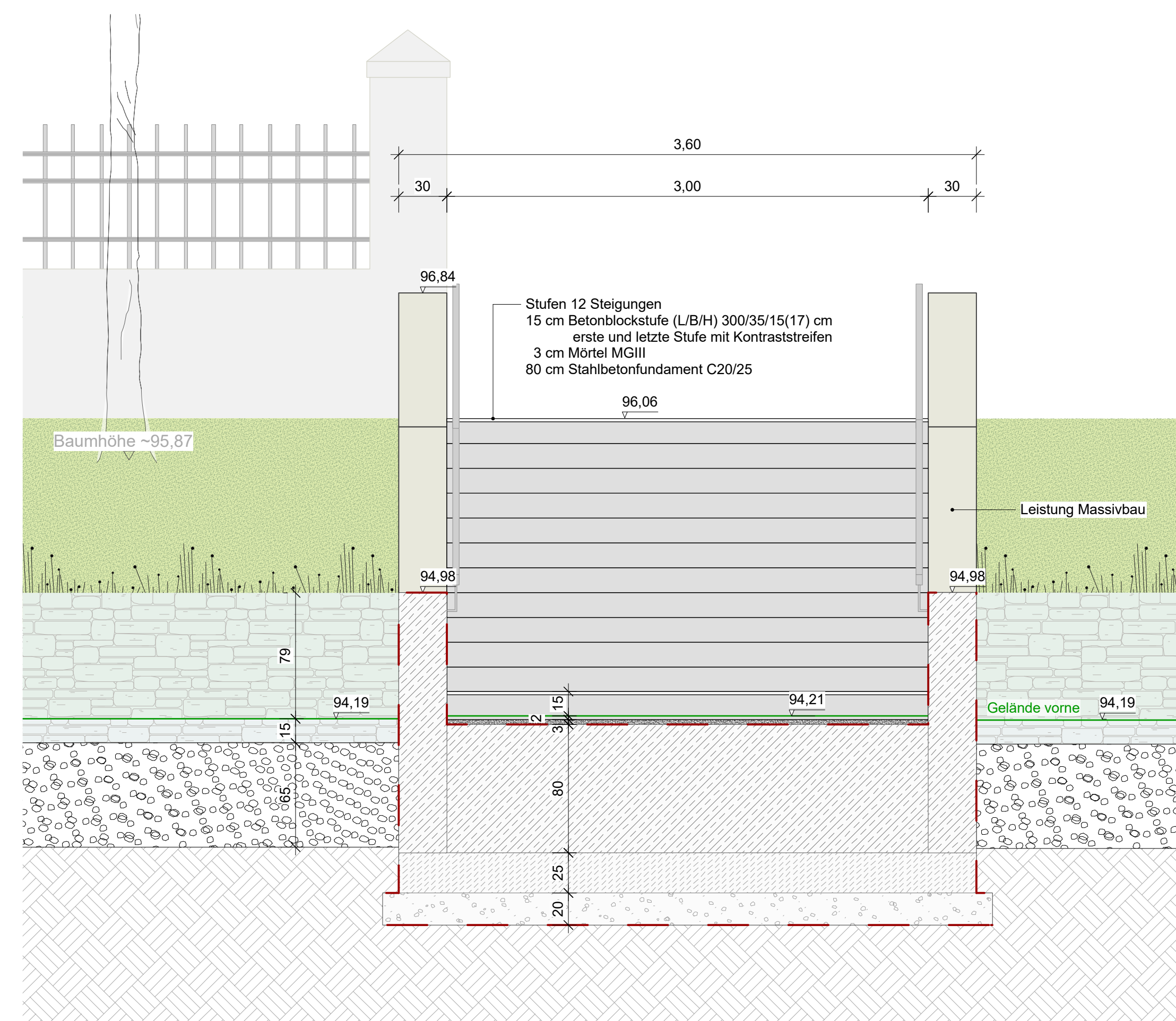
Schnitt A-A' | M 1:25



Schnitt B-B' | M 1:25



Schnitt C-C' | M 1:25



Schnitt D-D' | M 1:25

Stufen an der Oberstraße					
Nr.	Anzahl	Höhe (cm)	Breite OK/UK	Länge (cm)	Anmerkung
S2.1	1	300	35	17	
S2.2	1	300	33	15	
S2.3	10	300	35	15	

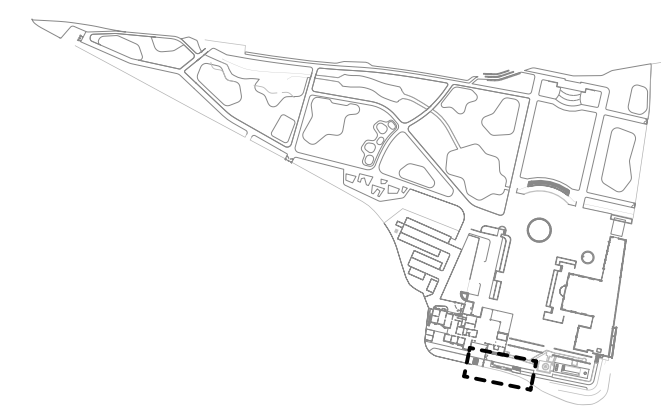
Nr.	Anzahl	Höhe (cm)	Breite OK/UK	Länge (cm)	Anmerkung
S4.1	1	250	35	17	
S4.2	4	250	35	15	
S4.3	1	250	33	15	

Anmerkung:

- Die Detailplanung umfasst ausschließlich die gestalterischen Angaben des Bauwerks sowie die für den GaLaBa relevanten technischen Angaben. Alle weiteren Angaben sind nachrichtlich dargestellt.
- Die Detailplanung der Metalleinbauten erfolgt in einem separaten Plan (gem. Planung der Metallbauarbeiten)
- Planung der Mauer basierend auf dem Stand der Gewässerplanung vom Stand Berechnungsnetz: 15.12.2025
- Dimensionierung der Mauer und der Fundamente durch Fachingenieur und nicht Leistung des Galabaus.

[illegible][illegible]

Änderungen/ Ergänzungen	Index	Datum	ger
			



Auftraggeber

Ahrtal und Bad Neuenahr-Ahrweiler Marketing GmbH
Hauptstraße 116
53474 Bad Neuenahr-Ahrweiler

Landschaftsarchitektur

Bezugslehre

Wiederherstellung des Kurparks in Bad Neuenahr- Ahrweiler
(0190 Kurpark / 6613 Mühlenteich / 6467 Parkplatz Oberstraße)

Planinhalt

Rampen-/Treppenanlagen Oberstraße

Projektnummer 24-01	Höhe Bauhall	Plannummer KBN-0190_LA_F_5_Z0_DE_007_0-K_	
Leistungsphase Ausführungsplanung	Maßstab 1:25 / 50		
Bearbeitet TS/YT	Datum 02.04.2026	Index 0-	Platformat 1,48 / 0,9

ZUR KALKULATION

Schnittansicht E-E' | M 1:25